


檔 號：

保存年限：

行政院農業委員會 公告

發文日期：中華民國112年1月6日

發文字號：農林務字第1111630940號



主旨：解除新北市雙溪區及貢寮區編號第1032號土砂捍止保安林部分面積0.379798公頃，併公告該保安林110年檢訂結果，並自即日起生效。

依據：森林法第二十五條、第二十九條第二項、保安林經營準則第四條第四項。

公告事項：

一、本號保安林現有面積為411.577143公頃，解除部分面積如下：

(一)新北市雙溪區武丹坑段武丹坑小段619、620、634地號土地內面積計0.056431公頃，說明如下：

1、0.049142公頃為82年7月21日前舊有建地，屬已非營林使用且無法復育造林之保安林地，依森林法第25條第1項及保安林解除審核標準第2條第1項第7款規定，解除其為保安林。

2、0.007289公頃為零星土地，為配合地籍界線，修正保安林界所必要，依森林法第25條第1項及保安林解除



審核標準第2條第1項第4款規定，解除其為保安林。

(二)新北市雙溪區燦光寮段304、305、305-1地號及貢寮區撈洞段北勢坑小段193地號土地內面積計0.323367公頃，為其他公共設施用地（草山雷達站），符合森林法第8條第1項第1款規定，依森林法第25條第1項及保安林解除審核標準第2條第1項第1款規定，解除其為保安林。

(三)詳如保安林解除區域明細表(表1)及保安林部分面積解除圖(圖1)。

二、本號保安林經解除保安林部分面積0.379798公頃，並依最新地籍資料訂正增加面積0.219400公頃後，合計減少0.160398公頃，檢訂後保安林面積計411.416745公頃，為防止土砂崩壞及涵養雙溪、武丹坑之農耕地灌溉用水水源，仍有繼續存置為保安林之必要，併附110年檢訂後保安林明細表(表2)、保安林位置圖(圖2)。

三、對本公告如有不服者，得自本處分公告之次日起30日內，依訴願法第58條規定，繕具訴願書經由本會向行政院提起訴願。

主任委員 傅吉仲



新北市雙溪區及貢寮區編號第1032號土砂捍止保安林明細表(110年檢訂結果)								
坐落	地號	使用分區	使用地類別	面積(公頃)	住址	所有權人	管理機關	備註
雙溪區 武丹坑段 武丹坑小段	41-1	山坡地保育區	暫未編定	0.090000		中華民國	內政部 警政署 警察通訊所	
雙溪區 武丹坑段 武丹坑小段	608	森林區	國土保安用地	7.947800		中華民國	行政院 農業委員會 林務局	
雙溪區 武丹坑段 武丹坑小段	609	森林區	國土保安用地	7.058600		中華民國	行政院 農業委員會 林務局	
雙溪區 武丹坑段 武丹坑小段	610	森林區	國土保安用地	4.207600		中華民國	行政院 農業委員會 林務局	
雙溪區 武丹坑段 武丹坑小段	611	森林區	國土保安用地	10.078700		中華民國	行政院 農業委員會 林務局	
雙溪區 武丹坑段 武丹坑小段	612	森林區	國土保安用地	6.057200		中華民國	行政院 農業委員會 林務局	
雙溪區 武丹坑段 武丹坑小段	613	森林區	國土保安用地	6.186400		中華民國	行政院 農業委員會 林務局	
雙溪區 武丹坑段 武丹坑小段	614	森林區	國土保安用地	5.127600		中華民國	行政院 農業委員會 林務局	
雙溪區 武丹坑段 武丹坑小段	615	森林區	國土保安用地	5.684400		中華民國	行政院 農業委員會 林務局	
雙溪區 武丹坑段 武丹坑小段	616	森林區	國土保安用地	10.141800		中華民國	行政院 農業委員會 林務局	
雙溪區 武丹坑段 武丹坑小段	617	森林區	國土保安用地	13.552200		中華民國	行政院 農業委員會 林務局	
雙溪區 武丹坑段 武丹坑小段	618	森林區	國土保安用地	0.041800		中華民國	行政院 農業委員會 林務局	
雙溪區 武丹坑段 武丹坑小段	619 之內	森林區	國土保安用地	13.269965		中華民國	行政院 農業委員會 林務局	
雙溪區 武丹坑段 武丹坑小段	620 之內	森林區	國土保安用地	10.884251		中華民國	行政院 農業委員會 林務局	
雙溪區 武丹坑段 武丹坑小段	621	森林區	國土保安用地	10.971500		中華民國	行政院 農業委員會 林務局	
雙溪區 武丹坑段 武丹坑小段	622	森林區	國土保安用地	14.619000		中華民國	行政院 農業委員會 林務局	
雙溪區 武丹坑段 武丹坑小段	623	森林區	國土保安用地	8.859000		中華民國	行政院 農業委員會 林務局	

坐落	地號	使用分區	使用地類別	面積(公頃)	住址	所有權人	管理機關	備註
雙溪區 武丹坑段 武丹坑小段	624	森林區	國土保安 用地	11.835800		中華民國	行政院 農業委員會 林務局	
雙溪區 武丹坑段 武丹坑小段	625	森林區	國土保安 用地	6.252100		中華民國	行政院 農業委員會 林務局	
雙溪區 武丹坑段 武丹坑小段	626 之內	森林區	國土保安 用地	5.805737		中華民國	行政院 農業委員會 林務局	
雙溪區 武丹坑段 武丹坑小段	627	森林區	國土保安 用地	9.701600		中華民國	行政院 農業委員會 林務局	
雙溪區 武丹坑段 武丹坑小段	628	森林區	國土保安 用地	8.678100		中華民國	行政院 農業委員會 林務局	
雙溪區 武丹坑段 武丹坑小段	629	森林區	國土保安 用地	7.528700		中華民國	行政院 農業委員會 林務局	
雙溪區 武丹坑段 武丹坑小段	630 之內	森林區	國土保安 用地	14.734350		中華民國	行政院 農業委員會 林務局	
雙溪區 武丹坑段 武丹坑小段	631	森林區	國土保安 用地	8.774600		中華民國	行政院 農業委員會 林務局	
雙溪區 武丹坑段 武丹坑小段	632	森林區	國土保安 用地	9.389000		中華民國	行政院 農業委員會 林務局	
雙溪區 武丹坑段 武丹坑小段	633	森林區	國土保安 用地	7.962400		中華民國	行政院 農業委員會 林務局	
雙溪區 武丹坑段 武丹坑小段	634 之內	森林區	國土保安 用地	3.892353		中華民國	行政院 農業委員會 林務局	
雙溪區 武丹坑段 武丹坑小段	635	森林區	國土保安 用地	0.222100		中華民國	行政院 農業委員會 林務局	
計				229.554656				
雙溪區 未登記地	9999- 1311	未編定		0.009279		中華民國	行政院 農業委員會 林務局	
計				0.009279				
雙溪區 燦光寮段	245-3	山坡地保 育區	丙種 建築用地	1.810000		中華民國	財政部 國有財產署	
雙溪區 燦光寮段	304 之內	山坡地保 育區	特定目的 事業用地	0.030293		中華民國	財政部 國有財產署	持有比例： 17/1421
						中華電信	中華電信	持有比例： 1404/1421

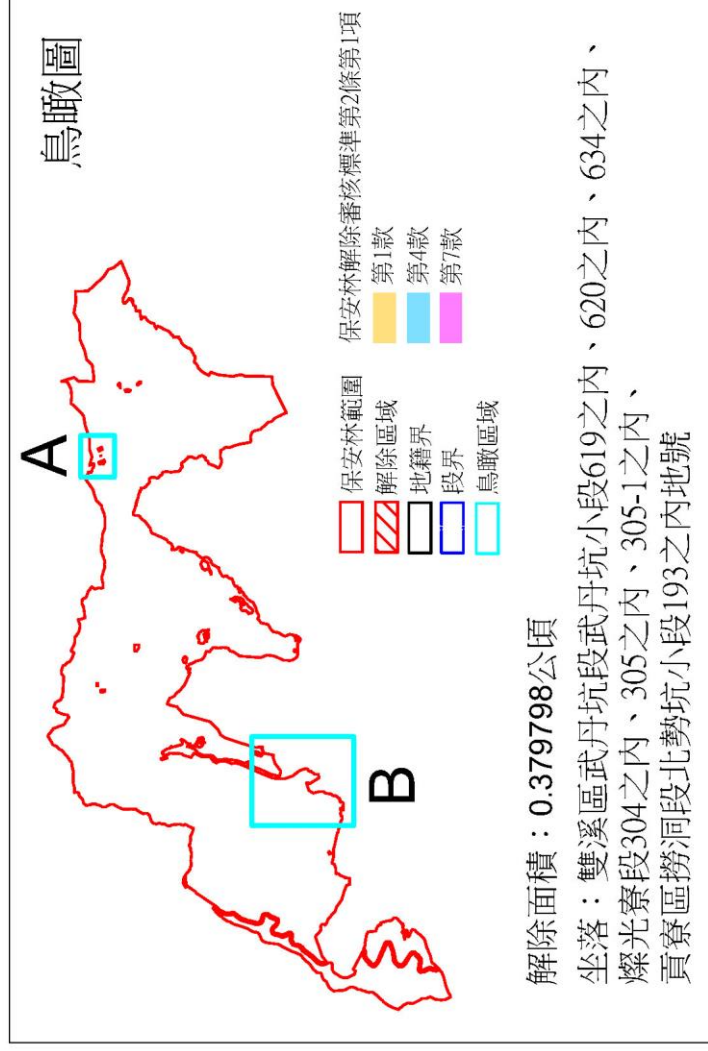
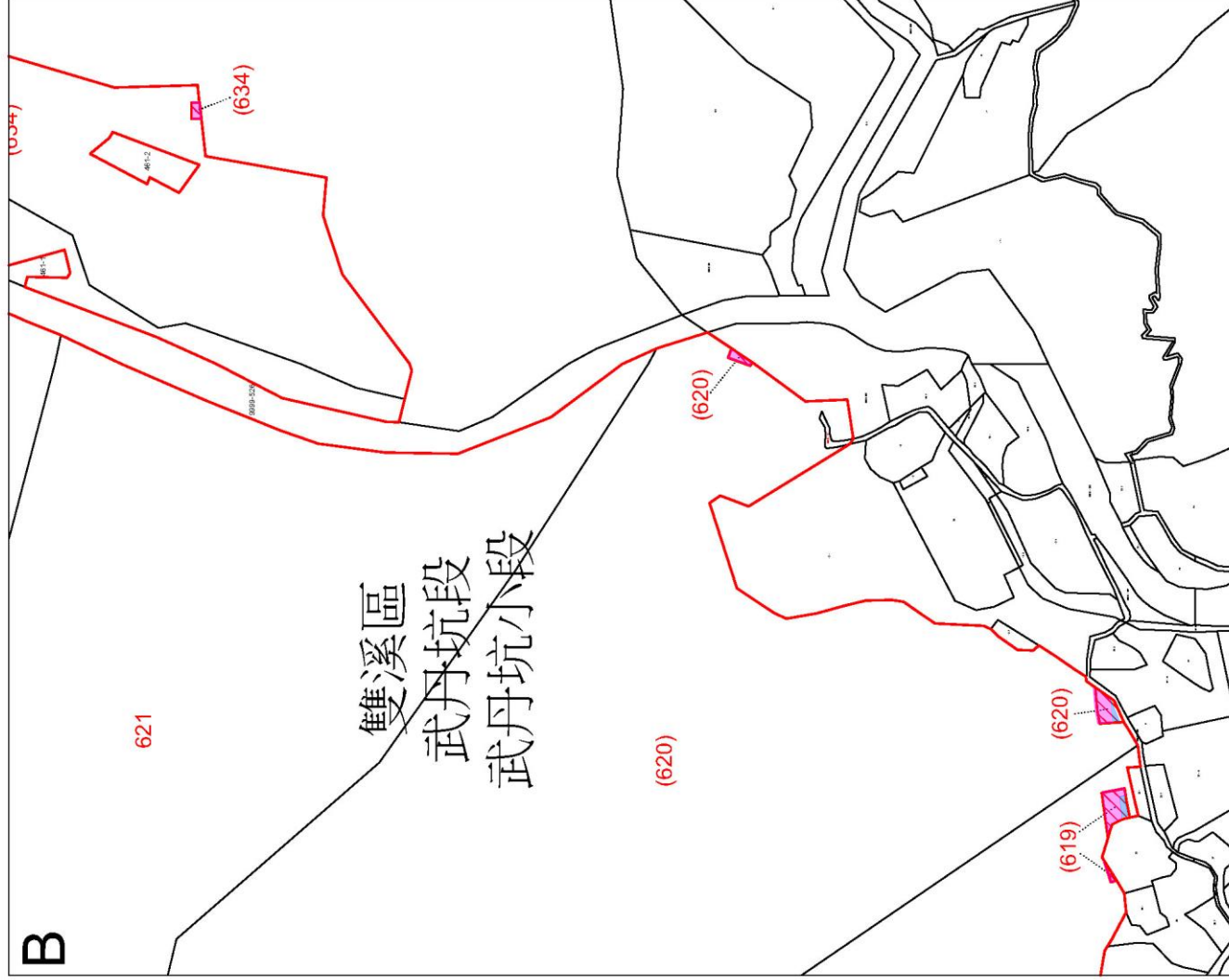
坐落	地號	使用分區	使用地類別	面積(公頃)	住址	所有權人	管理機關	備註
雙溪區 燦光寮段	305 之內	森林區	林業用地	0.862852		中華民國	財政部 國有財產署	
雙溪區 燦光寮段	305-1 之內	森林區	林業用地	0.014697		中華民國	財政部 國有財產署	
雙溪區 燦光寮段	306	森林區	國土保安 用地	8.838200		中華民國	行政院 農業委員會 林務局	
雙溪區 燦光寮段	307	森林區	國土保安 用地	2.320400		中華民國	行政院 農業委員會 林務局	
雙溪區 燦光寮段	308	森林區	國土保安 用地	1.618400		中華民國	行政院 農業委員會 林務局	
雙溪區 燦光寮段	309	森林區	國土保安 用地	5.563100		中華民國	行政院 農業委員會 林務局	
雙溪區 燦光寮段	310	森林區	國土保安 用地	0.458900		中華民國	行政院 農業委員會 林務局	
雙溪區 燦光寮段	311	森林區	國土保安 用地	3.912000		中華民國	行政院 農業委員會 林務局	
雙溪區 燦光寮段	312	森林區	國土保安 用地	1.070000		中華民國	行政院 農業委員會 林務局	
雙溪區 燦光寮段	313	森林區	國土保安 用地	10.507700		中華民國	行政院 農業委員會 林務局	
雙溪區 燦光寮段	314	森林區	國土保安 用地	20.769700		中華民國	行政院 農業委員會 林務局	
雙溪區 燦光寮段	315	森林區	國土保安 用地	2.560400		中華民國	行政院 農業委員會 林務局	
雙溪區 燦光寮段	316	森林區	國土保安 用地	10.326500		中華民國	行政院 農業委員會 林務局	
雙溪區 燦光寮段	317 之內	森林區	國土保安 用地	5.543577		中華民國	行政院 農業委員會 林務局	
雙溪區 燦光寮段	318	森林區	國土保安 用地	13.205100		中華民國	行政院 農業委員會 林務局	
計				89.411819				
貢寮區 撈洞段 北勢坑小段	190-1	森林區	暫未編定	1.777900		中華民國	行政院 農業委員會 林務局	
貢寮區 撈洞段 北勢坑小段	190-9	森林區	暫未編定	8.782100		中華民國	行政院 農業委員會 林務局	

坐 落	地 號	使用 分區	使用地 類別	面 積 (公頃)	住 址	所有 權人	管理機關	備 註
貢寮區 撈洞段 北勢坑小段	190-10	森林區	暫未編定	19.370200		中華民國	行政院 農業委員會 林務局	
貢寮區 撈洞段 北勢坑小段	190-11	森林區	暫未編定	20.156800		中華民國	行政院 農業委員會 林務局	
貢寮區 撈洞段 北勢坑小段	190-15	森林區	暫未編定	0.519800		中華民國	行政院 農業委員會 林務局	
貢寮區 撈洞段 北勢坑小段	190-16	森林區	暫未編定	6.628900		中華民國	行政院 農業委員會 林務局	
貢寮區 撈洞段 北勢坑小段	190-17	森林區	暫未編定	6.379700		中華民國	行政院 農業委員會 林務局	
貢寮區 撈洞段 北勢坑小段	190-21	森林區	暫未編定	3.894600		中華民國	行政院 農業委員會 林務局	
貢寮區 撈洞段 北勢坑小段	191	森林區	暫未編定	9.439700		中華民國	行政院 農業委員會 林務局	
貢寮區 撈洞段 北勢坑小段	193 之內	森林區	暫未編定	7.210291		中華民國	行政院 農業委員會 林務局	
貢寮區 撈洞段 北勢坑小段	194	森林區	暫未編定	5.723000		中華民國	行政院 農業委員會 林務局	
貢寮區 撈洞段 北勢坑小段	195	森林區	國土保安 用地	2.558000		中華民國	行政院 農業委員會 林務局	
計				92.440991				
合計				411.416745				

新北市雙溪區及貢寮區編號第1032號土砂捍止保安林部分面積解除圖

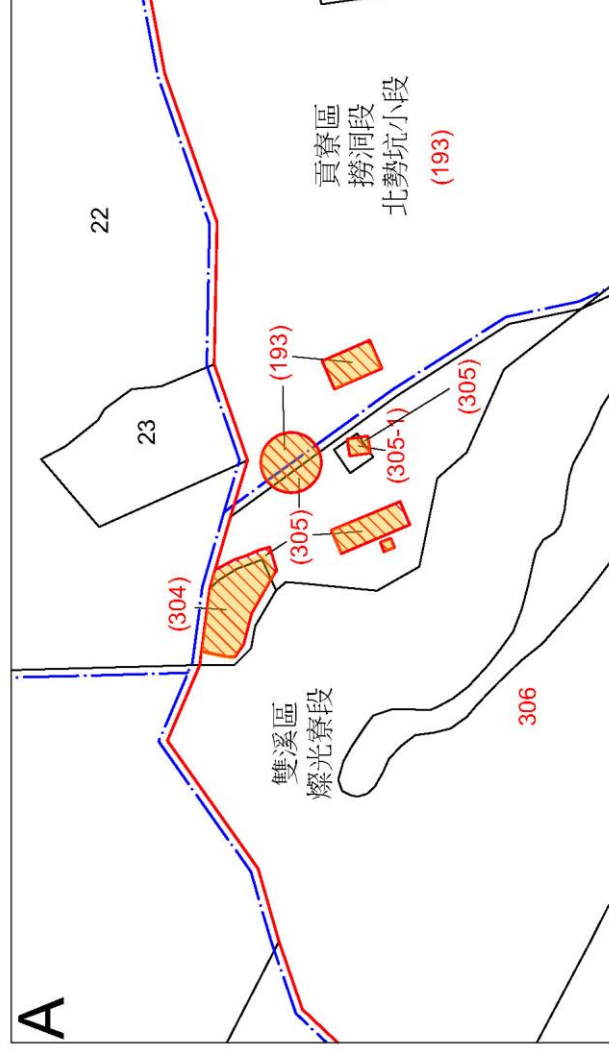


1 : 4000



解除面積：0.379798公頃

坐落：雙溪區武丹坑段武丹坑小段619之內、620之內、634之內、
燦光寮段304之內、305之內、305-1之內、
貢寮區撈洞段北勢坑小段193之內地號



新北市雙溪區及貢寮區編號第1032號土砂捍止保安林位置圖

坐落:新北市雙溪區燦光寮段、武丹坑段武丹坑小段、貢寮區撈洞段北勢坑小段

面積:411.416745公頃

1:25,000

