

## 農業部 公告

發文日期：中華民國113年8月15日

發文字號：農授林業字第1132215183號



主旨：編入宜蘭縣五結鄉及蘇澳鎮編號第2702號飛砂防止保安林面積0.917339公頃暨解除保安林部分面積0.372107公頃，併公告該保安林112年檢訂結果，並自即日生效。

依據：森林法第22條第3款、第23條、第25條、第29條第2項、保安林經營準則第4條第4項。

### 公告事項：

一、本號保安林現有面積為301.828851公頃，其中編入及解除情形如下：

(一)保安林編入：宜蘭縣五結鄉利工段9、10地號及蘇澳鎮存仁段984地號等3筆土地內，面積計0.917339公頃，管理機關為農業部林業及自然保育署及宜蘭縣五結鄉公所，現況為天然闊葉樹混淆林及人工闊葉樹混淆林，林相完整，符合森林法第22條第3款規定，山陵或其他土地，為防止砂、土崩壞及飛沙、墜石、泮冰、頽雪等害所必要者，依同法第23條應劃為保安林地，擴大保安林經營。

(二)保安林解除：宜蘭縣五結鄉季新段23地號之內、288地號之內、292地號之內、316地號之內、利工段8地號之內及蘇澳鎮存仁段1109地號之內、永安段535-4地號之內等7筆土地，面積計0.372107公頃，現況為道路（交通用地）、垃圾場（其他公共設施用地）、82年7月21日前既存建物，符合森林法第8條第1項第1款、第2款及保安林解除審核標準第2條第1項第1款及第7款規定，依森林法第25條第1項解除其為保安林。

(三)詳如保安林編入區域明細表（表1）、保安林解除區域明細表（表2）、保安林部分面積編入解除圖（圖1、圖2）、保安林部分面積解除圖（圖3、圖4、圖5）。

二、本號保安林經112年檢訂結果，依法編入面積0.917339公頃，解除面積0.372107公頃，訂正減少面積0.037859公頃，檢訂後面積302.336224公頃，為防止五結鄉清水至蘇澳鎮嶺腳一帶之飛砂及風害，並保護內陸村落居民、田園之安全，仍有繼續存置為保安林之必要，併附檢訂後保安林明細表（表3）及保安林位置圖（圖6）。

三、對本公告如有不服者，得自本處分公告之次日起30日內，依訴願法第58條規定，繕具訴願書經由本部向行政院提起訴願。

部長 陳敏季



表 1

宜蘭縣五結鄉及蘇澳鎮編號第 2702 號飛砂防止保安林 編入區域明細表								
坐落	地號	使用分區	使用地類別	編入面積 (公頃)	所有權人	管理機關	符合條件	備註
五結鄉利工段	9 之內	森林區	國土保安用地	0.814227	中華民國	宜蘭縣五結鄉公所	森林法第 22 條第 3 款、第 23 條	現況為天然闊葉樹混淆林及人工闊葉樹混淆林，為防止飛沙等害所必要者
五結鄉利工段	10	森林區	交通用地	0.017141	中華民國	宜蘭縣五結鄉公所	森林法第 22 條第 3 款、第 23 條	現況為天然闊葉樹混淆林，為防止飛沙等害所必要者
蘇澳鎮存仁段	984 之內	森林區	國土保安用地	0.085971	中華民國	農業部林業及自然保育署	森林法第 22 條第 3 款、第 23 條	現況為人工闊葉樹混淆林，為防止飛沙等害所必要者
合計				0.917339				



表 2

宜蘭縣五結鄉及蘇澳鎮編號第 2702 號飛砂防止保安林解除區域明細表								
坐落	地號	使用分區	使用地類別	解除面積(公頃)	所有權人	管理機關	符合條件	備註
五結鄉季新段	23 之內	風景區	國土保安用地	0.002669	中華民國	農業部 林業及 自然保育署	森林法第 25 條第 1 項及保安林解除審核標準第 2 條第 1 項第 7 款	民國 82 年 7 月 21 日前既存非營林使用之民宅，無法復育造林之保安林地
五結鄉季新段	288 之內	風景區	國土保安用地	0.067267	中華民國	農業部 林業及 自然保育署	森林法第 25 條第 1 項及保安林解除審核標準第 2 條第 1 項第 1 款	道路(季水路)-為森林法第 8 條第 1 項第 2 款所定，交通用地所必要
五結鄉季新段	292 之內	風景區	交通用地	0.001322	中華民國	農業部 林業及 自然保育署		
五結鄉季新段	316 之內	風景區	國土保安用地	0.003040	中華民國	農業部 林業及 自然保育署		
五結鄉利工段	8 之內	森林區	國土保安用地	0.291549	中華民國	農業部 林業及 自然保育署	森林法第 25 條第 1 項及保安林解除審核標準第 2 條第 1 項第 1 款	五結鄉垃圾場用地-為森林法第 8 條第 1 項第 1 款所定，其他公共設施用地所必要
蘇澳鎮存仁段	1109 之內	(空白)	(空白)	0.004546	中華民國	農業部 林業及 自然保育署	森林法第 25 條第 1 項及保安林解除審核標準第 2 條第 1 項第 7 款	民國 82 年 7 月 21 日前既存非營林使用之民宅，無法復育造林之保安林地
蘇澳鎮永安段	535-4 之內	(空白)	(空白)	0.001714	中華民國	財政部 國有財產署	森林法第 25 條第 1 項及保安林解除審核標準第 2 條第 1 項第 1 款	道路(嶺腳路)-森林法第 8 條第 1 項第 2 款所定，交通用地所必要
合計				0.372107				

表3

宜蘭縣五結鄉及蘇澳鎮 編號第2702號飛砂防止保安林明細表(112年檢訂結果)							
坐落	地號	使用分區	使用地類別	面積(公頃)	所有權人	管理機關	備註 (都市計畫使用分區或地籍謄本其他登記事項)
五結鄉錦眾段	1	河川區	國土保安用地	3.696220	中華民國	農業部 林業及 自然保育署	
五結鄉錦眾段	2	河川區	生態保護用地	6.390884	中華民國	農業部 林業及 自然保育署	
五結鄉錦眾段	5	河川區	生態保護用地	0.167100	中華民國	農業部 林業及 自然保育署	
五結鄉錦眾段	6	河川區	生態保護用地	0.144945	中華民國	農業部 林業及 自然保育署	
五結鄉錦眾段	7	河川區	生態保護用地	0.099062	中華民國	農業部 林業及 自然保育署	
五結鄉錦眾段	8	河川區	生態保護用地	0.180399	中華民國	農業部 林業及 自然保育署	
五結鄉錦眾段	9	河川區	生態保護用地	0.038605	中華民國	農業部 林業及 自然保育署	
五結鄉錦眾段	10	河川區	生態保護用地	0.099201	中華民國	農業部 林業及 自然保育署	
五結鄉錦眾段	11	河川區	生態保護用地	0.043365	中華民國	農業部 林業及 自然保育署	
五結鄉錦眾段	16	特定專用區	生態保護用地	13.028426	中華民國	農業部 林業及 自然保育署	(部分屬 河川區 生態保護用地)
五結鄉錦眾段	17	森林區	國土保安用地	3.542750	中華民國	農業部 林業及 自然保育署	(部分屬 河川區 國土保安用地)
五結鄉錦眾段	18	森林區	國土保安用地	3.218009	中華民國	農業部 林業及 自然保育署	
五結鄉錦眾段	19	風景區	國土保安用地	6.538002	中華民國	農業部 林業及 自然保育署	
五結鄉錦眾段	26	河川區	生態保護用地	0.214065	中華民國	農業部 林業及 自然保育署	
五結鄉季新段	1	風景區	特定目的事業用地	0.017394	中華民國	農業部 林業及 自然保育署	

**宜蘭縣五結鄉及蘇澳鎮**  
**編號第2702號飛砂防止保安林明細表(112年檢訂結果)**

坐落	地號	使用分區	使用地類別	面積(公頃)	所有權人	管理機關	備註 (都市計畫使用分區或地籍謄本其他登記事項)
五結鄉季新段	2	風景區	國土保安用地	0.075742	中華民國	農業部 林業及 自然保育署	
五結鄉季新段	6 之內	風景區	特定目的事業 用地	0.196220	中華民國	海洋委員會 海巡署北區分 署	
五結鄉季新段	7 之內	風景區	國土保安用地	0.432404	中華民國	農業部 林業及 自然保育署	
五結鄉季新段	18	風景區	林業用地	0.043220	中華民國	農業部 林業及 自然保育署	(部分屬 國土保安用地)
五結鄉季新段	19	風景區	交通用地	0.055223	中華民國	農業部 林業及 自然保育署	
五結鄉季新段	20	森林區	國土保安用地	2.552915	中華民國	農業部 林業及 自然保育署	
五結鄉季新段	21	風景區	國土保安用地	4.512503	中華民國	農業部 林業及 自然保育署	
五結鄉季新段	22	風景區	國土保安用地	0.794300	中華民國	農業部 林業及 自然保育署	
五結鄉季新段	23 之內	風景區	國土保安用地	4.094983	中華民國	農業部 林業及 自然保育署	
五結鄉季新段	202	風景區	國土保安用地	3.694518	中華民國	農業部 林業及 自然保育署	
五結鄉季新段	203	風景區	國土保安用地	6.055433	中華民國	農業部 林業及 自然保育署	
五結鄉季新段	204	風景區	國土保安用地	0.035211	中華民國	農業部 林業及 自然保育署	
五結鄉季新段	205	風景區	國土保安用地	4.741697	中華民國	農業部 林業及 自然保育署	
五結鄉季新段	206	風景區	國土保安用地	2.272255	中華民國	農業部 林業及 自然保育署	
五結鄉季新段	207	風景區	國土保安用地	0.428031	中華民國	農業部 林業及 自然保育署	
五結鄉季新段	288 之內	風景區	國土保安用地	3.852321	中華民國	農業部 林業及 自然保育署	
五結鄉季新段	289 之內	風景區	國土保安用地	6.372121	中華民國	農業部 林業及 自然保育署	

**宜蘭縣五結鄉及蘇澳鎮**  
**編號第2702號飛砂防止保安林明細表(112年檢訂結果)**

坐落	地號	使用分區	使用地類別	面積(公頃)	所有權人	管理機關	備註 (都市計畫使用分區或地籍謄本其他登記事項)
五結鄉季新段	290	風景區	國土保安用地	3.487973	中華民國	農業部 林業及 自然保育署	
五結鄉季新段	291 之內	風景區	交通用地	0.075491	中華民國	農業部 林業及 自然保育署	
五結鄉季新段	292 之內	風景區	交通用地	0.086809	中華民國	農業部 林業及 自然保育署	
五結鄉季新段	294	風景區	林業用地	0.009044	中華民國	農業部 林業及 自然保育署	(部分屬 國土保安用地)
五結鄉季新段	304	森林區	國土保安用地	0.084223	中華民國	農業部 林業及 自然保育署	
五結鄉季新段	305	森林區	國土保安用地	0.134529	中華民國	農業部 林業及 自然保育署	
五結鄉季新段	309	風景區	國土保安用地	0.048637	中華民國	農業部 林業及 自然保育署	
五結鄉季新段	316 之內	風景區	國土保安用地	0.568546	中華民國	農業部 林業及 自然保育署	
五結鄉季新段	317	風景區	林業用地	0.015674	中華民國	農業部 林業及 自然保育署	(部分屬 國土保安用地)
五結鄉季寶段	1	風景區	國土保安用地	20.564591	中華民國	農業部 林業及 自然保育署	
五結鄉季寶段	2	風景區	國土保安用地	0.443198	中華民國	農業部 林業及 自然保育署	
五結鄉季寶段	3	風景區	國土保安用地	0.019649	中華民國	農業部 林業及 自然保育署	
五結鄉季寶段	5	風景區	國土保安用地	6.921297	中華民國	農業部 林業及 自然保育署	
五結鄉季寶段	6	風景區	國土保安用地	5.922086	中華民國	農業部 林業及 自然保育署	
五結鄉季寶段	9	風景區	國土保安用地	0.955387	中華民國	農業部 林業及 自然保育署	
五結鄉季寶段	11	風景區	國土保安用地	0.440279	中華民國	農業部 林業及 自然保育署	
五結鄉季寶段	47	風景區	國土保安用地	0.106381	中華民國	農業部 林業及 自然保育署	
五結鄉季寶段	60	風景區	國土保安用地	0.025851	中華民國	農業部 林業及 自然保育署	

**宜蘭縣五結鄉及蘇澳鎮**  
**編號第2702號飛砂防止保安林明細表(112年檢訂結果)**

坐落	地號	使用分區	使用地類別	面積(公頃)	所有權人	管理機關	備註 (都市計畫使用分區或地籍謄本其他登記事項)
五結鄉利工段	1	森林區	國土保安用地	15.550887	中華民國	農業部 林業及 自然保育署	
五結鄉利工段	2	森林區	國土保安用地	19.712844	中華民國	農業部 林業及 自然保育署	
五結鄉利工段	3	森林區	國土保安用地	13.849725	中華民國	農業部 林業及 自然保育署	
五結鄉利工段	4	森林區	國土保安用地	0.088501	中華民國	農業部 林業及 自然保育署	
五結鄉利工段	5	森林區	國土保安用地	1.809145	中華民國	農業部 林業及 自然保育署	
五結鄉利工段	6 之內	森林區	國土保安用地	0.254731	中華民國	財政部 國有財產署	
五結鄉利工段	7	森林區	國土保安用地	7.892741	中華民國	農業部 林業及 自然保育署	
五結鄉利工段	8 之內	森林區	國土保安用地	10.620227	中華民國	農業部 林業及 自然保育署	
五結鄉利工段	9 之內	森林區	國土保安用地	0.814227	中華民國	宜蘭縣 五結鄉公所	
五結鄉利工段	10	森林區	交通用地	0.017141	中華民國	宜蘭縣 五結鄉公所	
蘇澳鎮頂寮段	705	森林區	國土保安用地	3.006704	中華民國	農業部 林業及 自然保育署	
蘇澳鎮頂寮段	705-1	森林區	國土保安用地	3.255644	中華民國	農業部 林業及 自然保育署	
蘇澳鎮頂寮段	706	森林區	國土保安用地	3.843109	中華民國	農業部 林業及 自然保育署	
蘇澳鎮頂寮段	706-1	森林區	國土保安用地	0.014920	中華民國	農業部 林業及 自然保育署	
蘇澳鎮頂寮段	706-2	森林區	國土保安用地	0.249771	中華民國	農業部 林業及 自然保育署	
蘇澳鎮頂寮段	706-3	森林區	國土保安用地	0.650036	中華民國	農業部 林業及 自然保育署	
蘇澳鎮頂寮段	707	森林區	國土保安用地	4.343221	中華民國	農業部 林業及 自然保育署	
蘇澳鎮頂寮段	707-1	森林區	國土保安用地	0.341011	中華民國	農業部 林業及 自然保育署	



**宜蘭縣五結鄉及蘇澳鎮**  
**編號第2702號飛砂防止保安林明細表(112年檢訂結果)**

坐落	地號	使用分區	使用地類別	面積(公頃)	所有權人	管理機關	備註 (都市計畫使用分區或地籍謄本其他登記事項)
蘇澳鎮頂寮段	708	森林區	國土保安用地	3.299147	中華民國	農業部 林業及 自然保育署	
蘇澳鎮頂寮段	709	森林區	國土保安用地	3.424835	中華民國	農業部 林業及 自然保育署	
蘇澳鎮頂寮段	710	森林區	國土保安用地	2.111542	中華民國	農業部 林業及 自然保育署	
蘇澳鎮頂寮段	710-1	森林區	國土保安用地	2.270936	中華民國	農業部 林業及 自然保育署	
蘇澳鎮頂寮段	711	森林區	國土保安用地	4.633228	中華民國	農業部 林業及 自然保育署	
蘇澳鎮頂寮段	711-1	森林區	國土保安用地	0.668906	中華民國	農業部 林業及 自然保育署	
蘇澳鎮存仁段	984 之內	森林區	國土保安用地	3.414190	中華民國	農業部 林業及 自然保育署	
蘇澳鎮存仁段	984-1 之內	(空白)	(空白)	1.527781	中華民國	農業部 林業及 自然保育署	農業區
蘇澳鎮存仁段	985 之內	森林區	國土保安用地	0.913065	中華民國	農業部 林業及 自然保育署	
蘇澳鎮存仁段	985-1 之內	(空白)	(空白)	7.304194	中華民國	農業部 林業及 自然保育署	農業區
蘇澳鎮存仁段	985-2	(空白)	(空白)	0.041914	中華民國	農業部 林業及 自然保育署	住宅區
蘇澳鎮存仁段	1030-4	(空白)	(空白)	0.008602	中華民國	農業部 林業及 自然保育署	住宅區
蘇澳鎮存仁段	1109 之內	(空白)	(空白)	0.149724	中華民國	農業部 林業及 自然保育署	農業區
蘇澳鎮存仁段	1110	(空白)	(空白)	0.184650	中華民國	農業部 林業及 自然保育署	農業區
蘇澳鎮存仁段	1153	(空白)	(空白)	8.853675	中華民國	農業部 林業及 自然保育署	農業區
蘇澳鎮存仁段	1154 之內	(空白)	(空白)	13.990385	中華民國	農業部 林業及 自然保育署	農業區
蘇澳鎮存仁段	1155	(空白)	(空白)	1.085381	中華民國	農業部 林業及 自然保育署	農業區
蘇澳鎮存仁段	1156	森林區	國土保安用地	3.221812	中華民國	農業部 林業及 自然保育署	

**宜蘭縣五結鄉及蘇澳鎮**  
**編號第2702號飛砂防止保安林明細表(112年檢訂結果)**

坐落	地號	使用分區	使用地類別	面積 (公頃)	所有權人	管理機關	備註 (都市計畫使用分區或地籍謄本其他登記事項)
蘇澳鎮 永安段	77	(空白)	(空白)	2.683468	中華民國	農業部 林業及 自然保育署	農業區
蘇澳鎮 永安段	92	(空白)	(空白)	2.819432	中華民國	農業部 林業及 自然保育署	農業區
蘇澳鎮 永安段	179	(空白)	(空白)	0.001103	中華民國	農業部 林業及 自然保育署	住宅區
蘇澳鎮 永安段	179-1	(空白)	(空白)	0.034783	中華民國	財政部 國有財產署	農業區
蘇澳鎮 永安段	183	(空白)	(空白)	1.021265	中華民國	農業部 林業及 自然保育署	農業區
蘇澳鎮 永安段	183-1 之內	(空白)	(空白)	0.183613	中華民國	財政部 國有財產署	住宅區
蘇澳鎮 永安段	535	(空白)	(空白)	10.671124	中華民國	農業部 林業及 自然保育署	農業區
蘇澳鎮 永安段	535-4 之內	(空白)	(空白)	0.219148	中華民國	財政部 國有財產署	住宅區
蘇澳鎮 永安段	536 之內	(空白)	(空白)	4.213853	中華民國	宜蘭縣政府	農業區
蘇澳鎮 永安段	537 之內	(空白)	(空白)	13.115634	中華民國	宜蘭縣政府	農業區
蘇澳鎮 永安段	538 之內	(空白)	(空白)	2.830184	中華民國	農業部 林業及 自然保育署	農業區
蘇澳鎮 永安段	539	(空白)	(空白)	0.406366	中華民國	農業部 林業及 自然保育署	農業區
蘇澳鎮 永安段	540	(空白)	(空白)	0.398967	中華民國	宜蘭縣政府	農業區
蘇澳鎮 永安段	549	(空白)	(空白)	0.033342	中華民國	農業部 林業及 自然保育署	農業區
蘇澳鎮 永安段	550	(空白)	(空白)	0.040400	中華民國	農業部 林業及 自然保育署	農業區
蘇澳鎮 永安段	551 之內	(空白)	(空白)	1.774405	中華民國	農業部 林業及 自然保育署	農業區
蘇澳鎮 永安段	1091 之內	(空白)	(空白)	0.076890	中華民國	農業部 林業及 自然保育署	農業區
蘇澳鎮 永安段	1092	(空白)	(空白)	0.118842	中華民國	農業部 林業及 自然保育署	農業區

**宜蘭縣五結鄉及蘇澳鎮  
編號第2702號飛砂防止保安林明細表(112年檢訂結果)**

坐落	地號	使用分區	使用地類別	面積 (公頃)	所有權人	管理機關	備註 (都市計畫使用分區或地籍謄本其他登記事項)
蘇澳鎮 永安段	1093	(空白)	(空白)	0.737684	中華民國	農業部 林業及 自然保育署	農業區
	<b>總計</b>			<b>302.336224</b>			

圖 1

# 宜蘭縣五結鄉及蘇澳鎮編號第2702號飛砂防止保安林 部分面積編入解除圖(五結鄉利工段)



編入位置：宜蘭縣五結鄉利工段9、10地號  
編入面積：0.831368公頃

解除位置：宜蘭縣五結鄉利工段8地號  
解除面積：0.291549公頃

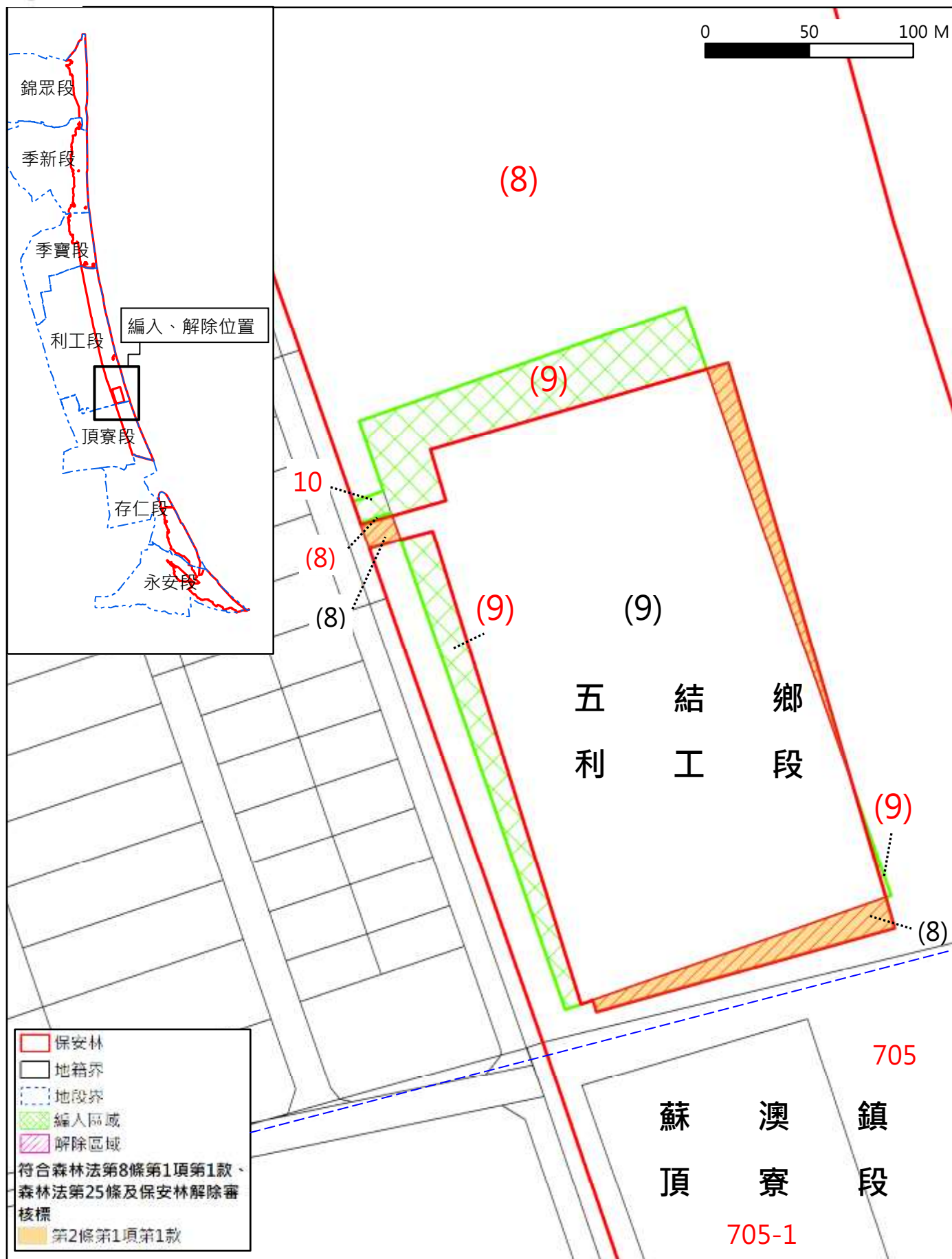


圖 2 宜蘭縣五結鄉及蘇澳鎮編號第2702號飛砂防止保安林  
部分面積編入解除圖(蘇澳鎮存仁段)



編入位置：宜蘭縣蘇澳鎮存仁段984地號  
編入面積：0.085971公頃

解除位置：宜蘭縣蘇澳鎮存仁1109地號  
解除面積：0.004546公頃

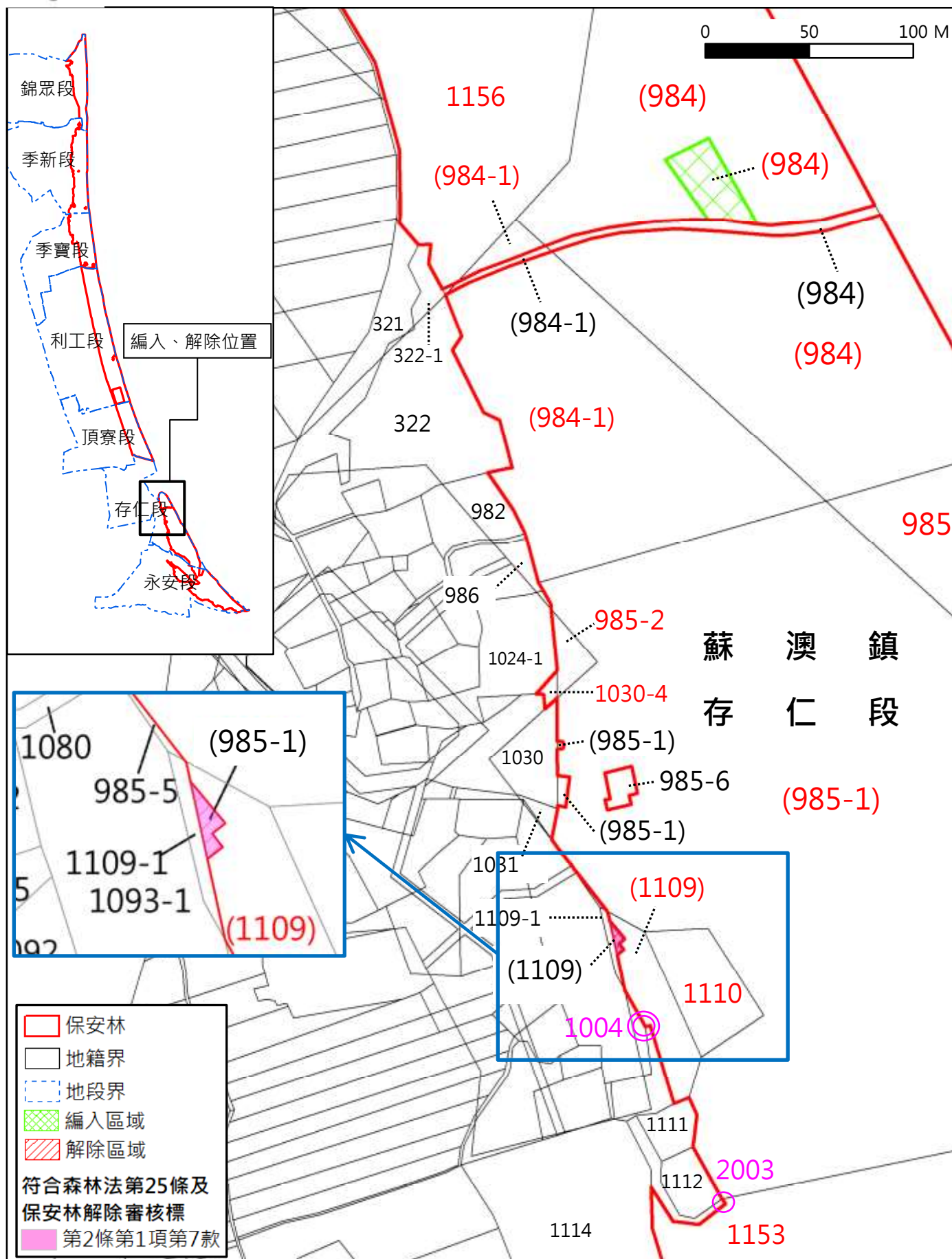
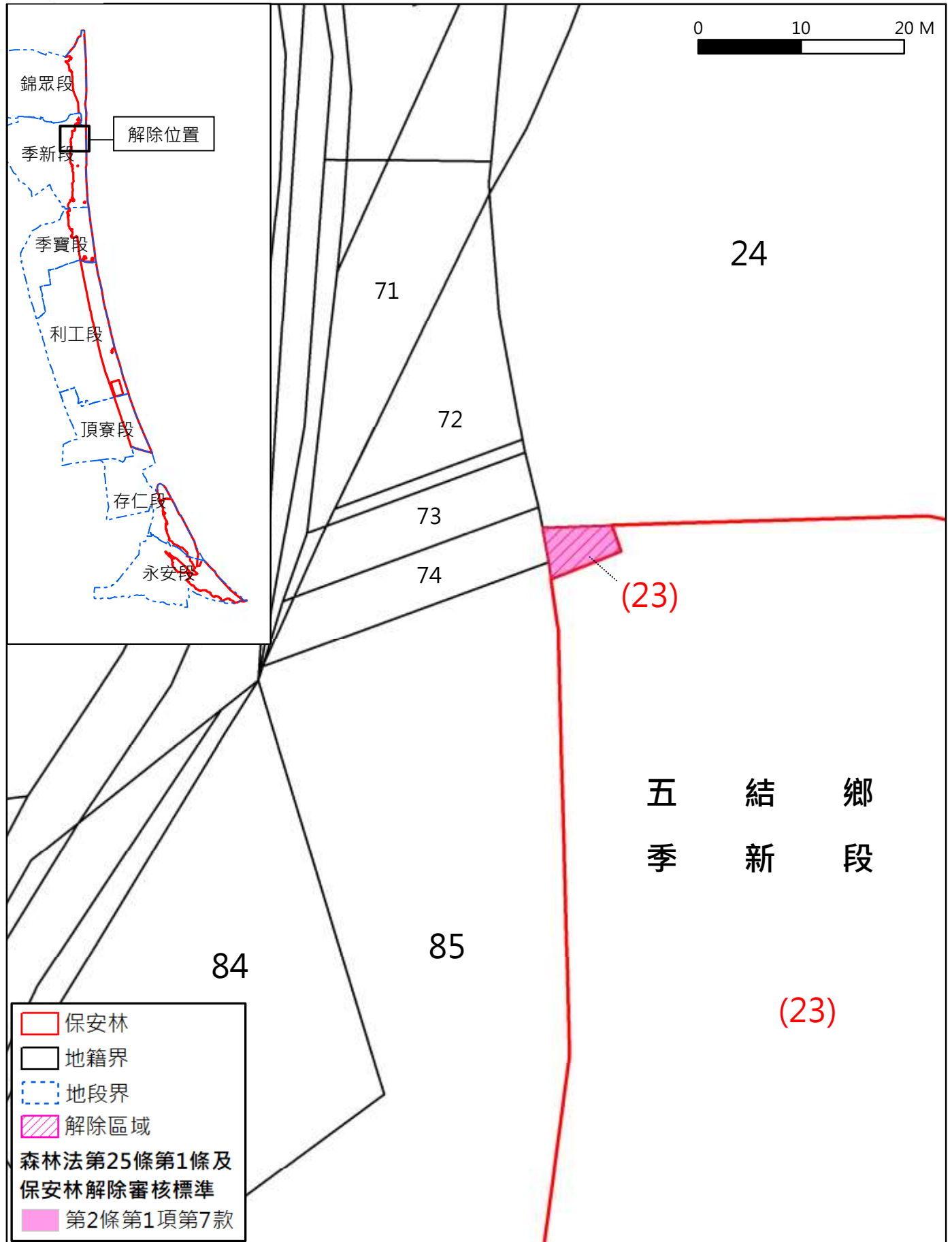


圖 3

# 宜蘭縣五結鄉及蘇澳鎮編號第2702號飛砂防止保安林 部分面積解除圖(五結鄉季新段)

解除位置：宜蘭縣五結鄉季新段23地號

解除面積：0.002669公頃





# 圖 4 宜蘭縣五結鄉及蘇澳鎮編號第2702號飛砂防止保安林 部分面積解除圖(五結鄉季新段)

解除位置：宜蘭縣五結鄉季新段288、292、316地號  
解除面積：0.0071629公頃



0 30 60 M

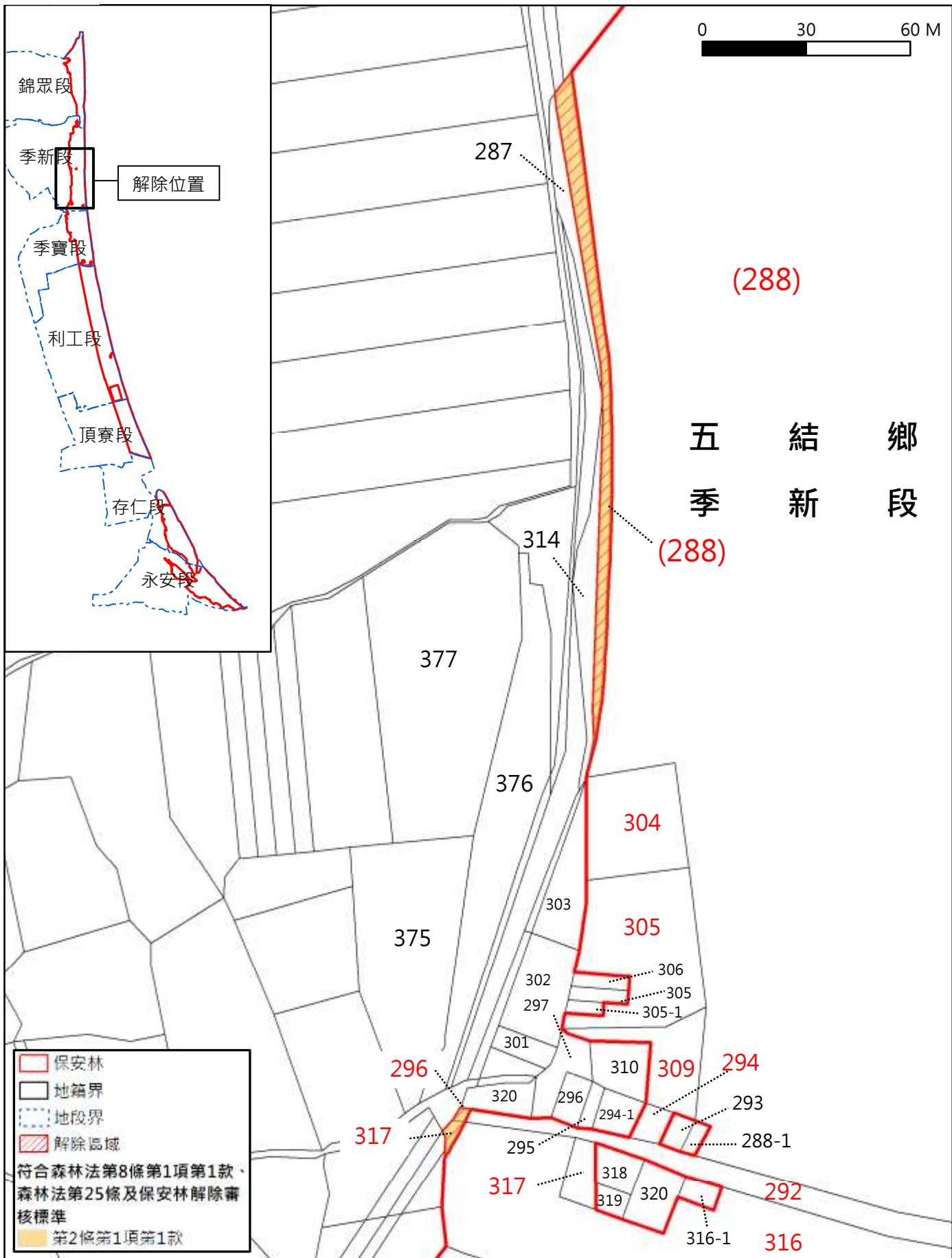


圖 5 宜蘭縣五結鄉及蘇澳鎮編號第2702號飛砂防止保安林  
部分面積解除圖(蘇澳鎮永安段)



解除位置：宜蘭縣蘇澳鎮永安段535-4地號  
解除面積：0.001714公頃

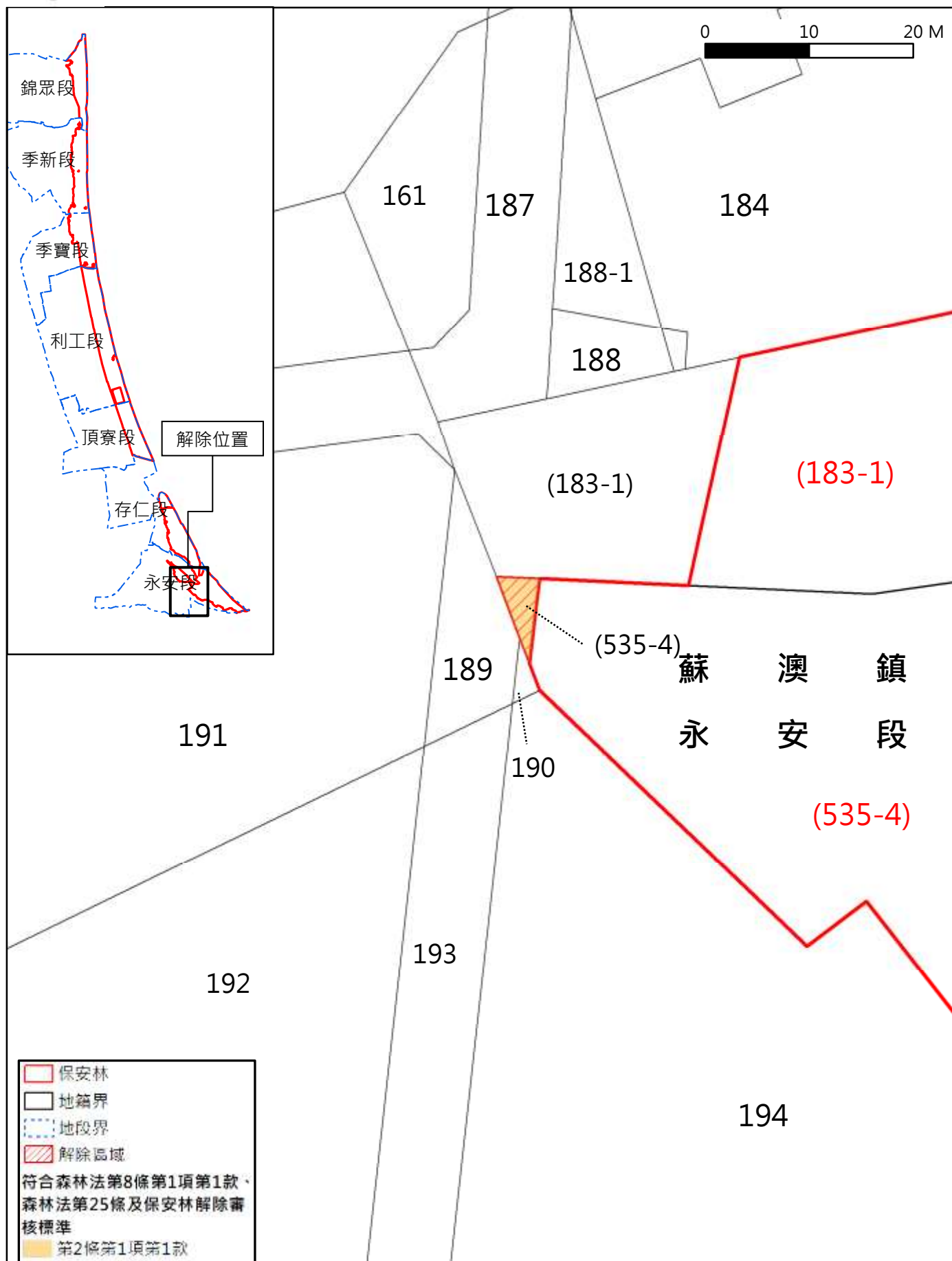


圖 6

### 宜蘭縣五結鄉及蘇澳鎮編號第2702號飛砂防止保安林位置圖

坐落：宜蘭縣五結鄉錦眾段、季新段、季寶段、利工段；蘇澳鎮存仁段、永安段、頂寮段  
面積：302.336224公頃

